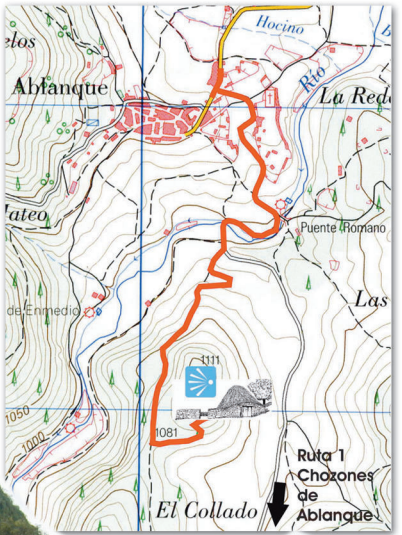


Estas dos rutas nos adentran en los sabinares del noroeste del Parque Natural del Alto Tajo, donde podremos contemplar espectaculares agrupaciones de chozones sabineros.



Chozón-museo de Ablanque








En el "Mirador del Cerro", a 2 km del pueblo de Ablanque en dirección a Buenafuente del Sistal, puedes visitar un chozón circular que ha sido restaurado. Puedes realizar el trayecto a pie, en bici o en coche.



Descripción general

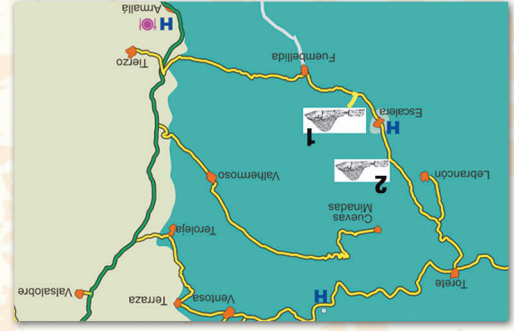
En los bosques centenarios de sabina del Parque Natural del Alto Tajo se encuentran unas construcciones tradicionales de gran belleza, conocidas con el nombre de chozones: piedra y madera de sabina colocada sabiamente por los habitantes de estas tierras desde la Edad Media para dar cobijo al pastor y su ganado en las duras jornadas de campo.

Recomendaciones

-  Para una información más completa, acércate a los puntos de información y centros de interpretación del Parque Natural.
-  No entres en los chozones por el riesgo de derrumbe y caída de objetos en su interior.
-  Algunos tramos de la ruta discurren por terrenos y construcciones particulares. Respeta la propiedad privada.
-  Respeta los paneles informativos.
-  Los chozones son de propiedad privada. No accedas a su interior sin autorización.
-  No tires basura. Deposítala en los contenedores y papeleras de los pueblos y áreas recreativas.
-  Respeta la flora y fauna del Parque Natural.

Ruta de los Chozones de Escalera

En esta ruta podremos visitar dos agrupaciones:



Se accede desde un collado por un camino rural que sale a mano derecha desde la carretera de Buenbellida a Escalera. Fíjate bien en la baliza direccional. Desde aquí podremos llegar a la agrupación en coche o a pie (1,500 m.).

2. El Sabinar

Continuamos por la carretera con dirección a Escalera; atravesamos el pueblo (dirección Lebrancón) y a 1,200 m. sale un camino a la derecha que nos conducirá a una espléndida agrupación de chozones. Presta atención a las balizas direccionales. Después de ver el panel os proponemos un agradable paseo por la agrupación de chozones.

Ruta de los Chozones de Ablanque

Esta ruta se encuentra en el Valle del río Ablanquejo, entre Buenafuente del Sistal y Ablanque. Para llegar al comienzo de la ruta tomamos la pista forestal que une los dos pueblos. Justo cuando la pista cruza el río nos encontraremos la zona de parking donde un cartel direccional nos indicará los diferentes ramales de esta ruta.

Ramal 2

Un cómodo paseo de 970 m. por la margen oeste del río.

Ramal 3

Para los más aventureros. Una ruta de 2 horas con un desnivel de 170 m. nos llevará a la "Peña del Escalerrón".

